



**ENTRE LES SECTEURS
MURPHY ET BARRAGE**

Du secteur Murphy, prendre la 352 à gauche, vers St-Narcissesur 5,2 km. Au bout, tourner à gauche sur la 361 pour 2,4 km. Tourner à gauche sur le chemin du Barrage. L'entrée du secteur Barrage se trouve à 3 km au bout de celui-ci.

**ENTRE LES SECTEURS
GRAND-BASSIN ET MURPHY**

De Grand-Bassin, prendre le rang des Forges sur 5,1 km puis tourner à gauche sur le chemin de la Rivière à Veillet qui devient le rang St-Augustin. Tourner à gauche sur la 159 vers St-Stanislas sur 4,8 km. Après le pont, avant l'église, tourner à gauche sur la 352 sur 4,1 km. L'entrée Murphy se trouve à gauche.

**ENTRE LES SECTEURS
GRAND-BASSIN ET BARRAGE**

Du secteur Grand-Bassin, prendre le rang des Forges sur 5,1 km. Tourner à droite sur le chemin de la Rivière à Veillet qui devient la rue de l'Église. Traverser le pont et tourner immédiatement à droite sur la 361 pour 9,9 km vers Saint-Narcisse. Tourner à droite sur le chemin du Barrage. L'entrée du secteur Barrage se trouve à 3 km au bout de celui-ci.



La nature pure et simple...



EN CAS D'URGENCE

911 AMBULANCE
SÛRETÉ DU QUÉBEC

- 811 INFO SANTÉ
- 1.800.463.5060 CENTRE ANTI POISON
- 819.697.3333 HOPITAL STE-MARIE TROIS-RIVIÈRES
- 418.362.2727 CLSC STE-GENEVIÈVE
- 418.328.8317 CLINIQUE MÉDICALE ST-STANISLAS
- 819.909.7220 URGENCE VÉTÉRINAIRE TROIS-RIVIÈRES
- 1.800.463.3389 FEU DE FORÊT
- 1.800.790.2424 HYDRO-QUÉBEC
- 819.371.6575 SOCIÉTÉ FAUNE ET PARC
- 819.295.3402 REMORQUAGE GARAGE NORMANDIN
- 819.375.9396 REMORQUAGE GARAGE GUILBERT

SORTIE

229



Secteur BARRAGE

DISTANCE | **17km**

Pavillon Via Batiscan
Bureaux administratifs
418-328-3599
200, chemin du Barrage
Saint-Narcisse, Qc,
GOX 2Y0

De l'autoroute 40, prendre la sortie 229. Suivre la route 361 Nord vers St-Narcisse sur 14 km et tourner à droite sur le chemin du Barrage. Parcourir environ 3,5 kilomètres. L'entrée du secteur Barrage est au bout du chemin du Barrage.

Secteur MURPHY

DISTANCE | **21km**

575, route 352
Saint-Stanislas, Qc,
GOX 3E0

Attention : entrez le code postal dans votre GPS pour ce secteur ou fiez-vous aux directions! De l'autoroute 40, prendre la sortie 229. Suivre la route 361 Nord sur 16 km et tourner à droite sur la route 352 Est. Parcourez 5 km, et l'entrée du secteur Murphy sera à votre droite.

Secteur GRAND BASSIN

DISTANCE | **11km**

522, rang des Forges
Sainte-Geneviève-de-Batiscan
Qc, GOX 2R0

De l'autoroute 40, prendre la sortie 229. Suivre la route 361 Nord sur 4 km et tourner à droite au pont enjambant la rivière Batiscan, vers Sainte-Geneviève. Parcourez 2 km et tournez à gauche sur le rang des Forges. Prendre à droite pour rester sur le rang des Forges. L'entrée du secteur Grand Bassin se trouve tout au bout du rang des Forges.

WWW.PARCBATISCAN.CA



PARC DE LA
RIVIÈRE BATISCAN

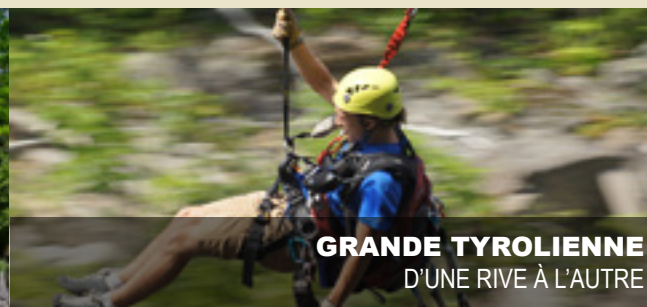


ACTIVITÉS TARIFIÉES DE PLEIN-AIR

PROGRAMMES D'ACTIVITÉS DE LA NATURE



VIA FERRATA
SURPLOMBANT LA RIVIÈRE ÉGALEMENT LA NUIT!



GRANDE TYROLIENNE
D'UNE RIVE À L'AUTRE



PARCOURS

DANS LES ARBRES
ADULTES ET JUNIORS



PARCOURS

DANS LES ARBRES
POUR ENFANTS



PROGRAMME D'ACTIVITÉS



SURVEILLEZ LE PROGRAMME D'ACTIVITÉS DANS VOTRE SECTEUR POUR CONNAITRE LES ACTIVITÉS LORS DE VOTRE SÉJOUR

VIA BATISCAN AVENTURE

Que vous choisissiez de défier le parcours d'aventure en entier ou par étape, Via Batiscan vous procurera une bonne dose d'adrénaline dans un environnement totalement sécurisé.

RÉSERVATION OBLIGATOIRE

En lign: <http://www.parcbatiscan.ca>
Par téléphone : 418-328-3599 poste 203
Sur place : Pavillon Via Batiscan au secteur Barrage

Plusieurs départs par jour à heure fixe.

RABAIS CAMPEUR




KAYAK
SIMPLE OU DOUBLE



PLANCHE À PAGAIE
NOUVEAUTÉ!

CANOË
EN EAU CALME



GÉOCACHING
4 PARCOURS

LOCATION D'EMBARCATION NAUTIQUE

Nouvelle mise à l'eau dans le secteur Murphy. Vous aurez la chance de parcourir la rivière sur plusieurs kilomètres vers le nord.

GÉOCACHING

Une chasse aux trésors autonome pour toute la famille! Une merveilleuse façon de découvrir les différents habitats du parc! À l'aide d'un GPS, prenez plaisir à dénicher les nombreux points de repère installés en bordure des différents sentiers du parc. 4 parcours de différents niveaux disponibles pour vous. Serez-vous trouver toutes les caches ?

Location entre 9 h et 17 h au Pavillon Via Batiscan au secteur Barrage.



FESTIN DES BESTIOLES ANIMATION INTERACTIVE

Venez toucher les reptiles et amphibiens du parc et les voir manger un bon festin! Le guide naturaliste sera disponible après l'activité pour répondre à vos questions.

Lieu: Salle de découverte, secteur Barrage
Durée: 0h45



TABLE D'ANIMATION POSTÉE THÈMES VARIÉS

Venez passer un petit moment en compagnie d'un guide naturaliste afin d'en découvrir plus sur différents sujets fauniques!

Lieu: Aire commune du secteur déterminé
Durée: 2h00 en continu



TOUR GUIDÉ DÉCOUVERTE DU PARC

En compagnie d'un guide naturaliste, partez à la découverte de la faune du parc!

Lieu: Devant le pavillon d'accueil, secteur Barrage
Durée: 1h30
Note: Les chiens ne sont pas admis à cette activité.



SPÉCIAL PERSÉIDES EN AOÛT

Une occasion d'observer le ciel avec des télescopes, accompagné par des astronomes amateurs.

Lieu: Abri à pique-nique du secteur Murphy
Durée: 1h00 à 1h30



MATINÉE D'INITIATION À LA PÊCHE \$

Venez taquiner les poissons guidé par un de nos experts pour vous initier à la pêche. **Inscription obligatoire.**

Lieu: Devant le pavillon d'accueil, secteur Barrage
Durée: entre 2h et 3h



SCIENCE CITOYENNE BIOBLITZ LES 23 ET 24 AOÛT

Un rendez-vous pour les adultes et enfants passionnés de nature.

Lieu: Secteur Barrage
Durée: La journée



TOUR GUIDÉ À LA BRUNANTE

Partez à la recherche des animaux nocturnes afin d'y faire potentiellement de belles rencontres!

Lieu: Devant le pavillon d'accueil, secteur Barrage
Durée: 1h30
Note: Les chiens ne sont pas admis à cette activité.



CAUSERIE OU HISTOIRE AUTOUR DU FEU

Thèmes variés. Histoire autour du feu ou causeries en soirée.

Lieu: Abri à pique-nique du secteur déterminé
Durée: 1h00



SOIRÉE PERSÉIDES

VENEZ OBSERVER LE FABULEUX SPECTACLE DE LA PLUIE DES MÉTÉORITES GUIDÉ PAR NOTRE PARTENAIRE, LE CLUB D'ASTRONOMIE JUPITER.

VOUS AUREZ LA CHANCE D'UTILISER DES TÉLESCOPES POUR OBSERVER LE CIEL. CETTE ACTIVITÉ SE DÉROULERA DIMANCHE LE 11 AOÛT À 20 HEURES AU SECTEUR MURPHY. EN CAS DE PLUIE OU DE NUAGES, L'ACTIVITÉ SERA REMISE AU LENDEMAIN LE 12 AOÛT. SI LES CONDITIONS NE SONT PAS FAVORABLES, L'ACTIVITÉ SE DÉROULERA LE LENDEMAIN LE 13 AOÛT.

SUIVEZ-NOUS POUR CONNAÎTRE LA DATE EXACTE.

DISPONIBLES DÈS MAINTENANT
LOCATION DE BOÎTES-CHAUDRONS-VAISSELLE
SIMPLEMENT CHOISIR L'OPTION LORS DE LA RÉSERVATION EN LIGNE OU TÉLÉPHONIQUE.

location BOÎTE-CHAUDRON-VAISSELLE

À PARTIR DE 25\$
PAR SÉJOUR!

2 CHAUDRONS
1 POÉLON 4 ASSIETTES
4 BOLS
4 TASSES
4 VERRES
4 ENSEMBLES D'USTENSILES
1 ÉGOUTTOIR
1 LOUCHE
1 SPATULE

1 CUILLÈRE À TROUS
1 COUTEAU À LÉGUMES
1 PLANCHE À DÉCOUPER
1 BOL À SALADE
1 OUVRE-BOÎTE
1 OUVRE-BOUEILLE
4 NAPPERONS
1 LINGE À VAISSELLE
1 SAVON TOUT USAGE

1 TAMPON VERT
1 BAC À VAISSELLE
1 FILTRE À CAFÉ CONIQUE
1 SAC À POUCELLE
1 ROULEAU D'ESSUIE-TOUT
1 CARTON D'ALLUMETTES

BONBONNE DE PROPANE EN
VENTE AUX SECTEURS



D'ACTIVITÉS NATURE ET AVENTURE

LUNDI LE 19,
MARDI LE 20 ET
MERCREDI LE 21 AOÛT 2019
DE 9H À 15H30.



Trois jours d'activités Nature et Aventure tout juste avant la rentrée scolaire ! Venez en apprendre davantage lors de la porte ouverte d'information et d'inscription dimanche le 16 juin de 13h à 16h à l'abri à pique-nique du secteur Barrage.

Le coût est de 125 \$ pour les 3 jours. Informez-vous auprès des employés du pavillon accueil ou visitez le site web www.parcbatiscan.com.

INITIATION À L'IDENTIFICATION DES CHAMPIGNONS SAUVAGES SUIVIE D'UN SOUPER GASTRONOMIQUE

LES SAMEDIS 3 AOÛT, 17 AOÛT ET 5 OCTOBRE 13H30 À 19H00.



VENEZ COURIR LES BOIS DANS LE SECTEUR MURPHY AVEC NOTRE PARTENAIRE, EMMANUELLE DE L'EMPREINTE JARDIN-FORÊT, UNE GUIDE MYCOLOGUE. PAR LA SUITE, VOUS DÉGUSTEZ UN REPAS 4 SERVICES METTANT EN VEDETTE LES CHAMPIGNONS DE LA MAURICIE À LA MICROBRASSERIE LE PRESBYTÈRE À ST-STANISLAS.



POUR RÉSERVATION CONTACTEZ EMMANUELLE AU LEMPREINTEJARDINFORET@GMAIL.COM OU 819-690-0137. POUR INSCRIPTION ET PAIEMENT, ALLEZ SUR LEMPREINTEJARDINFORET.COM/ACTIVITES-SPECIALES



BIOBLITZ 2019 1^{ÈRE} ÉDITION

LE VENDREDI 23 AOÛT ET LE SAMEDI 24 AOÛT.

VENEZ CONTRIBUER À LA SCIENCE EN PARTICIPANT AU BIOBLITZ EN TANT QUE CITOYEN. DE PETITES ÉQUIPES SERONT FORMÉES, AFIN DE FAIRE DES EXCURSIONS D'ENVIRON 3-4 HEURES.

LES ÉQUIPES SERONT ACCOMPAGNÉES D'UN SPÉCIALISTE PAR ESPÈCE. CES DERNIÈRES SERONT LES CHAMPIGNONS, LES OISEAUX, LA FLORE, LES POISSONS, LES INSECTES, LA VIE NOCTURNE, ET LES AMPHIBIENS, LES REPTILES ET LES MICROMAMMIFÈRES.

CETTE ACTIVITÉ EST GRATUITE, MAIS L'INSCRIPTION EST NÉCESSAIRE. ELLE S'ADRESSE AUTANT AUX ADULTES SEULEMENT QU'AUX FAMILLES AYANT DES ENFANTS DE 10 ANS ET PLUS. LE POINT DE RASSEMBLEMENT SE FERA À LA VIEILLE CENTRALE AU SECTEUR BARRAGE, PUIS CHAQUE GROUPE SUIVRA LE SPÉCIALISTE. INFORMEZ-VOUS À L'ACCUEIL DU PAVILLON.

UN RENDEZ-VOUS À NE PAS MANQUER POUR LES PASSIONNÉS DE LA NATURE !



REPAS CHAMPÊTRE 3 SERVICES SOUS LES GRANDS PINS ...

ET GRANDE TYROLIENNE

Venez déguster un repas 3 services aux saveurs locales offert par notre partenaire Bouffée d'air et fourchettes suivi de deux desserts en tyrolienne.

Le dimanche midi le 21 juillet de 11h30 à 15h au secteur Barrage.

Le coût est de 85 \$+Taxes. Les frais d'entrée sont inclus. Faites vite, que 12 places disponibles!



ET SOIRÉE PERSÉIDES AU PARC

Venez vous régaler lors d'un repas 3 services aux saveurs d'ici avec notre partenaire Bouffée d'air et fourchettes et vivre l'opportunité d'observer des perséides en compagnie de notre partenaire, le Club d'astronomie lors d'une séance d'observation du ciel.

Le dimanche soir le 11 août à 18 heures au secteur Barrage.

Le coût est de 75 \$ + taxes. La soirée des perséides est gratuite. Réservez rapidement, il y a seulement 12 places.



ET MARCHÉ EN AUTOMNE

Soyez des nôtres pour déguster un repas aux saveurs d'ici offert par notre partenaire Bouffée d'air et fourchettes suivi d'un tour guidé par un naturaliste en forêt.

Le dimanche midi le 29 septembre et le dimanche midi le 6 octobre à 13h au secteur Barrage.

Le coût est de 85 \$ + taxes. Faites vite. Nous avons seulement 12 places.



Pour réservation, contactez Laurie au 450-822-9656 ou à info@bouffeedairetfourchettes.ca



CHAMPIGNONS SAUVAGES ET SOUPER GASTRONOMIQUE



Pain fraîchement sorti du four...

PRÉPARÉ PAR LA FERME
LES JARDINS D'OLYMPÉ

À TOUS LES DIMANCHES À 9H30
EN PRÉCOMMANDE LA VEILLE AVANT 16H
À L'ACCUEIL DES SECTEURS
BARRAGE ET MURPHY

Marché champêtre de St-Narcisse

DIMANCHE LE 7 JUILLET DE 10H À 15H DERRIÈRE L'ÉGLISE DE ST-NARCISSE

DIMANCHE LE 21 JUILLET BEAU TEMPS, MAUVAIS TEMPS*
*SI MAUVAIS TEMPS À L'INTÉRIEUR

DIMANCHE LE 4 AOÛT EN MOYENNE 15 EXPOSANTS AGRO-ALIMENTAIRES
ET ARTISANS À CHAQUE DIMANCHE

DIMANCHE LE 1^{ER} SEPTEMBRE ANIMATION MUSICALE - TIRAGE - JOURNÉES THÉMATIQUES
À CHAQUE DIMANCHE

DIMANCHE LE 15 SEPTEMBRE
DIMANCHE LE 29 SEPTEMBRE CONSULTEZ LA PAGE FACEBOOK POUR TOUS LES DÉTAILS



**HÉBERGEMENT
REFUGE RUSTIQUE
YOURTE
TENTE PROSPECTEUR**

LES CHICS SHACKS DE LA BATISCAN

LOUEZ UN DE NOS HÉBERGEMENTS INSOLITES NOUVEAUX, RUSTIQUES ET CONFORTABLES.

POUR UN SÉJOUR ENTRE AMIS(ES) OU EN FAMILLE.

DISPONIBLES DÈS CET ÉTÉ: 1 YOURTE, 4 TENTES PROSPECTEURS, ET 3 REFUGES PRIVÉS.



**3 REFUGES RUSTIQUES EN LOCATION
RESERVEZ EN LIGNE!**

Le Parc de la rivière Batiscan vous offre une expérience d'hébergement insolite! 3 refuges rustiques aux allures différentes, **disponibles à l'année!**

Une magnifique façon de prolonger chaque saison ! Ces refuges sont situés au **camping de la rivière** du secteur Murphy avec une magnifique vue sur la rivière Batiscan.

Rustiques et confortables, ces refuges peuvent accueillir 4 adultes ou 2 adultes et 3 enfants et sont équipés de lits avec matelas, table et chaises, poêle à bois, petit poêle au propane pour la cuisson, chariot de bagages et traîneau en hiver, site pour feu extérieur et table à pique-nique. Notez que les chiens ne sont pas admis.

Tout est fourni [vaisselles, chaudrons, ustensils, fanal, etc]. Apportez simplement votre nourriture, glacière et sac de couchage.

Refuges entre cîme et rivière



Aussi disponibles!



Munie d'une terrasse privée surplombant la rivière, la yourte du secteur Murphy vient équipée d'une table et chaises ainsi que 4 bases de lit et matelas simples pouvant accueillir 4 adultes ou 2 adultes et 3 enfants.

Possibilité d'avoir un chauffage d'appoint en basse saison et de louer une boîte chaudrons vaisselle pour agémenter votre séjour.



Avec une vue sur la rivière, les tentes prospecteurs du secteur Grand Bassin viennent équipées d'une table et chaises ainsi que 4 bases de lit et matelas simples pouvant accueillir 4 adultes ou 2 adultes et 3 enfants.

Possibilité d'avoir un chauffage d'appoint en basse saison et de louer une boîte chaudrons vaisselle pour agémenter votre séjour.

À venir...

Les tentes Batiscan et les cabines rustiques seront disponibles pour location en octobre 2019. Contactez-nous pour plus d'information, pour réserver votre place ou passez nous voir au comptoir d'accueil du Pavillon du secteur Barrage. Téléphone 418-328-3599 poste 206



TARIFS SUJETS À CHANGEMENT SANS PRÉAVIS



CARTE DES SENTIERS



RÈGLEMENTS

Aucune entrée journalière après 20 heures.

Les visiteurs de jour doivent quitter au plus tard à 22 heures.

Toute musique provenant de votre voiture ou véhicule, d'un appareil radio ou d'un ordinateur ou tout autre système est interdite en tout temps.

Les feux sont permis uniquement sur les sites de camping et les foyers des abris sauf en période d'interdiction de feu à ciel ouvert. Il est défendu de ramasser du bois pour les feux de camp ou pour autre utilité.

Tout propriétaire d'embarcation nautique doit obligatoirement signer une décharge à son arrivée.

Les feux d'artifice et les engins pyrotechniques sont interdits en tout temps.

IL EST STRICTEMENT INTERDIT DE :

- Cueillir des plantes.
- Nourrir et capturer les animaux sauvages.

LES ANIMAUX DOMESTIQUES :

- Sont interdits dans les lieux de baignade.
- Doivent être tenus en laisse.
- Doivent dormir à l'intérieur de votre équipement de camping.
- Doivent être avec leur maître en tout temps.

IL EST STRICTEMENT INTERDIT DE :

- faire l'usage d'une génératrice et de pyrotechnie.
- Mettre les déchets domestiques dans l'aire de feu.

RÈGLEMENTS DE CAMPING sur chaque emplacement :

Un seul véhicule par emplacement de camping. Le second véhicule doit être placé au grand stationnement du secteur (frais payable à votre arrivée).

Maximum de 6 personnes.

Maximum de deux chiens par site de camping.

Un seul équipement en plus d'un abri cuisine moustiquaire

Vidange de fosse septique : 5,25 \$

Des frais d'accès journalier au parc sont demandés aux campeurs.

Le couvre-feu est de 23 h à 8h.

Heure d'arrivée sur votre site 14 h 00.

Heure de départ : 12 h.

Aucun remboursement ou transfert dans les 7 jours précédant l'arrivée.

LÉGENDE

- | | |
|--|--|
| | |
| | |
| | |
| | |
| | |
| | |
| | |
| | |
| | |
| | |
| | |
| | |
| | |
| | |
| | |
| | |

Sentiers

Piétons

Vélos et piétons

Sentiers de vélo

Direction

Difficile

Intermédiaire

Très difficile

SECTEUR BARRAGE
CAMPING DE L'ILE
CAMPING DE LA MONTAGNE



**MUNICIPALITÉ
SAINT-NARCISSE**

SECTEUR BARRAGE
SENTIERS ET
PARTICULARITÉS



LÉGENDE

- ENTRÉE DE SECTEUR
- PAVILLON ACCUEIL - ADMINISTRATION
- PAVILLON VIA BATISCAN
- STATIONNEMENT
- 3 SERVICES: EAU - ÉLEC. - ÉGOÛT
- 2 SERVICES: EAU - ÉLEC.
- AMÉNAGÉ - SANS SERVICE
- POINT D'EAU POTABLE
- DOUCHE / BLOC SANITAIRE
- TOILETTE
- ABRI DE PIQUE-NIQUE
- AIRE DE JEU
- BELVÉDÈRE
- MISE À L'EAU
- ACCÈS À LA RIVIÈRE NON SURVEILLÉ
- BARRAGE HYDROÉLECTRIQUE
- VIEILLE CENTRALE - ANNEXE
- VESTIGE HISTORIQUE - BARRAGE
- MATERNITÉ DES CHAUVES-SOURIS
- ESPACE PROTÉGÉ DES MONARQUES
- ACCÈS PIÉTONNIER SEULEMENT
- SENTIER PIÉTONNIER
- SENTIER PARTAGÉ PIÉTON ET VÉLO
- SENTIER DE VÉLO DE MONTAGNE



**SENTIER DE LA
GRANDE CHUTE**

MATERNITÉ DES CHAUVES SOURIS
SITE DU MONARQUE
VESTIGE HISTORIQUE.

0,42 KM
FACILE - PIÉTONNIER
PRÈS DU TERRAIN 39
ACCESSIBLE EN POUSSETTE

**SENTIER DE
L'ANNEXE**

DÉCOUVREZ L'ANNEXE DE LA VIEILLE CENTRALE, AINSI QUE LES VESTIGES DU PREMIER BARRAGE HYDROÉLECTRIQUE AU QUÉBEC.

0,17 KM
FACILE - PIÉTONNIER
PAR LE STATIONNEMENT
ACCESSIBLE EN POUSSETTE

**SENTIER DE LA
PASSERELLE**

SECTEUR GRAND-BASSIN
VIA LE DORÉ - PIÉTON
VIA LE CORBEAU - VÉLO
SECTEUR MURPHY
VIA LE PORTAGE NORD
ACCÈS VÉLO DE MONTAGNE

**SENTIER DE LA
MARMITE**

CONSTATEZ LA PUISSANCE DE LA NATURE.

0,26 KM
FACILE - PIÉTONNIER
VIA LE SENTIER
DE LA PASSERELLE

**PAVILLON D'ACCUEIL
DÉPANNÉUR**

DIFFÉRENTS PRODUITS SONT OFFERTS POUR FACILITER VOTRE SÉJOUR: GLACE, EAU, VERS POUR LA PÊCHE, CHASSE-MOUSTIQUE, CAFÉ FRIANDISES, ETC.

**SALLE DE
DÉCOUVERTE**

AU PAVILLON D'ACCUEIL OUVERT À TOUS! JEUX ET EXPOSITIONS INTERACTIFS POUR DÉCOUVRIR LA FAUNE ET LA FLORE DU PARC.

**SENTIER LE
BUISS**

VERS LE SECTEUR MURPHY
SENTIER LONGEANT LA RIVIÈRE.

4,3 KM
INTERMÉDIAIRE - PIÉTONNIER
VIA LA MISE À L'EAU
ACCESSIBLE EN POUSSETTE*
JUSQU'À L'AIRE DE PIQUE-NIQUE.

**PÊCHE SPORTIVE
PERMIS DE PÊCHE**

PERMIS PROVINCIAL REQUIS. PÊCHEZ DANS LE BASSIN EN AMONT DU BARRAGE OU À GUÉ LE LONG DE LA RIVIÈRE. PÊCHE INTERDITE ENTRE LE BARRAGE ET LA PASSERELLE DU SECTEUR EN TOUT TEMPS.

**MISE À L'EAU
CANOË KAYAK**

AU BOUT DU CHEMIN DU BARRAGE, À DROITE, APRÈS LE BARRAGE. CETTE MISE À L'EAU EST ACCESSIBLE EN VÉHICULE.

**ACCÈS À LA RIVIÈRE
CAMPING DE L'ILE**

L'ACCÈS POUR LES CHIENS SE TROUVE SUR LA DROITE DU SENTIER LE SAULE.

VIA LE SENTIER LE SAULE PRUDENCE L'ACCÈS À LA RIVIÈRE N'EST PAS SURVEILLÉ, LA PÊCHE Y EST INTERDITE, LES CHIENS NE SONT PAS ADMIS.

**CASSE-CROÛTE
CHEZ TI-MOUSSE**

Frites maison pelées sur place
270, rue du Collège,
Saint-Narcisse GOX 2Y0
Tél: 418-328-3680
Tous les jours de 11h à 20h

**INTERMARCHÉ
ST-NARCISSE**

Épicerie, Boucherie,
SAQ et Loto Québec
311, rue de l'Église,
Saint-Narcisse GOX 2Y0
Tél: 418-328-3164
Tous les jours de 8h à 21h

**DÉPANNÉUR
PÉTRO-T ST-NARCISSE**

Plus de 250 bières de microbrasserie, essence, diésel, propane, lave-auto, vidéo.
830, rue Notre-Dame,
Saint-Narcisse GOX 2Y0
Tél: 418-328-3178

**MARCHÉ CHAMPÊTRE
DE ST-NARCISSE**

Tous les deux dimanches
Les Dimanches 7 et 21 juillet,
04 et 18 août 1er - 15 et 29 sept.
De 10h à 15h
Derrière l'Église de Saint-Narcisse
Beau temps, mauvais temps

**PHARMACIE
ANNIE MASSON ET
KATRINA VEILLETTE inc.**

511, rue Notre-Dame,
Saint-Narcisse GOX 2Y0
Tél: 418-328-8403
Lundi au jeudi 9h à 18h
Vendredi 9h à 21h
Samedi 9h à 15h

**LES ENTREPRISES J.P.G.
BERGERON INC.**

Entrepreneur général
53, rue Principale,
Saint-Narcisse GOX 2Y0
Tél: 418-328-8233

**CAISSE POPULAIRE
MÉKINAC DES CHENAUX**

Guichet automatique
371, rue de l'Église,
Saint-Narcisse GOX 2Y0
Tél: 418-328-3349



Siège social
1470, rue Notre-Dame
St-Maurice (Québec) GOX 2X0

819 374-3024 ou 1 877 374-3024
Télécopieur : 819 374-2994
desjardins.com



LÉGENDE

ENTRÉE DE SECTEUR	DOUCHE / BLOC SANITAIRE
STATIONNEMENT	TOILETTE
2 SERVICES: EAU - ÉLEC.	TOILETTE SÈCHE
AMÉNAGÉ - SANS SERVICE	MISE À L'EAU *ACCÈS PIÉTONNIER
REFUGES R1 - R2 - R3	ACCÈS À LA RIVIÈRE NON SURVEILLÉ
YOURTE Y	ACCÈS PIÉTONNIER SEULEMENT
ABRI DE PIQUE-NIQUE	SENTIER PIÉTONNIER
BELVÉDÈRE	SENTIER PARTAGÉ PIÉTON ET VÉLO
POINT D'EAU POTABLE	SENTIER DE VÉLO DE MONTAGNE

SENTIER DE LA CHUTE À DENIS

LE CHEMIN LONGE LE CAMPING DE LA RIVIÈRE JUSQU'À UN MAGNIFIQUE POINT DE VUE SUR LES CHUTES.

0,92 KM
FACILE - PARTAGÉ
AU CAMPING DE LA RIVIÈRE
ACCESSIBLE EN POUSSETTE

CHEMIN MURPHY

DE BEAUX ROCHERS PARFAITS POUR UN PIQUE-NIQUE EN NATURE.

0,39 KM
FACILE - PIÉTONNIER
À GAUCHE, EN EMPRUNTANT LA PASSERELLE DU SENTIER LE PORTAGE.



SENTIER LE PORTAGE

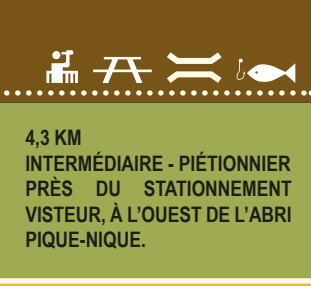
VERS SECTEUR GRAND BASSIN ET SECTEUR BARRAGE VIA LE CORBEAU
ACCÈS VÉLO DE MONTAGNE

4,9 KM
INTERMÉDIAIRE - PARTAGÉ
PASSERELLE PERMANENTE
VUE DES CHUTES AU-DESSUS DE LA RIVIÈRE.

SENTIER LE BUIS

VERS LE SECTEUR BARRAGE
SENTIER LONGEANT LA RIVIÈRE.

4,3 KM
INTERMÉDIAIRE - PIÉTONNIER
PRÈS DU STATIONNEMENT VISTEUR, À L'OUEST DE L'ABRI PIQUE-NIQUE.



ENTRÉE DE SECTEUR DÉPANNÉUR

EN VENTE: GLACE, EAU, CHASSE-MOUSTIQUE, PRODUITS RÉGIONAUX, PROPANE.
EN LOCATION: BOÎTE-À-CAMPER.

VÉLO DE MONTAGNE

PLUS DE 10 KM DE SENTIERS «SINGLE TRACK» SONT DISPONIBLES POUR LE VÉLO DE MONTAGNE.
VIA LE SENTIER LE PORTAGE.

SENTIER LE LIÈVRE

LA VUE IMPRESSIONNANTE DES RAPIDES, DES BASSINS ET DES CHUTES AU BOUT DU SENTIER, VAUT LE DÉTOUR!

1,2 KM
FACILE - PARTAGÉ
VIA LE SENTIER LE PORTAGE.



PÊCHE SPORTIVE PERMIS DE PÊCHE

PÊCHEZ À GUÉ LE LONG DU SENTIER LE BUIS.
PERMIS DE PÊCHE PROVINCIAL OBLIGATOIRE.

MISE À L'EAU CANOË KAYAK

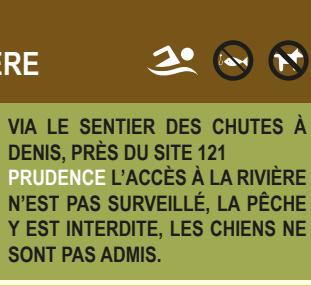
NOUVEAU: MISE À L'EAU* AVEC VOTRE EMBARQUATION, FAITES UNE REMONTÉE DE LA RIVIÈRE SUR 11KM. *200M À PIED POUR ATTEINDRE LA MISE À L'EAU.

ACCÈS À LA RIVIÈRE CAMPING DE LA RIVIÈRE

L'ACCÈS POUR LES CHIENS SE TROUVE SUR LE CHEMIN MURPHY, APRÈS LA PASSERELLE.

ACCÈS À LA RIVIÈRE CAMPING DE LA RIVIÈRE

VIA LE SENTIER DES CHUTES À DENIS, PRÈS DU SITE 121
PRUDENCE L'ACCÈS À LA RIVIÈRE N'EST PAS SURVEILLÉ, LA PÊCHE Y EST INTERDITE, LES CHIENS NE SONT PAS ADMIS.



MICROBRASSERIE LE PRESBYTÈRE
1360, rue Principale, Saint-Stanislas GOX 3E0
418-328-3371
Horaire estival variable
Déjeuners, dîners et soupers
Merci de réserver!

FERME LE JARDIN D'OLYMPÉ
281, rang Rivière-Batiscan Est, Saint-Stanislas GOX 3E0
418-328-4319 ou 819-699-0669
Pains Biologiques et granola.
Voyez Facebook pour la programmation des spectacles musicaux dans la grange

PHARMACIE ANNIE MASSON ET KATINA VEILLETTE
1380, rue Principale, Saint-Stanislas GOX 3E0
418-328-3358
Lundi au mercredi 9h à 19h
Jeudi et vendredi 9h à 21h
Samedi 9h à 15h

GARAGE NORMANDIN ET FILS INC
470, Principale, Saint-Luc de Vincennes, GOX 3K0
819-295-3402
Mécanique générale et remorquage courte et longue distance
Lundi au vendredi 8h à 17h
Samedi 8h à 10h

ASSURANCE LUSSIER DALE PARIZEAU
Assurance, services financiers
Présent en Mauricie
1-844-587-7437
Palmifère, assureur, libéreur

CAISSE POPULAIRE MÉKINAC DES CHENAUX
Guichet automatique
1300, rue Principale, Saint-Stanislas GOX 3E0
418-328-3272

ADF DIESEL SAINT-STANISLAS
5 Côte St-Paul, Saint-Stanislas GOX 3E0

NATPRO INC.
20, rue Saint-Gérard, Saint-Stanislas (Québec) GOX 3E0
819.328.8183





SENTIER LE PORTAGE

VERS SECTEUR MURPHY ET SECTEUR BARRAGE VIA LE CORBEAU
ACCÈS VÉLO DE MONTAGNE

4,9 KM
INTERMÉDIAIRE - PARTAGÉ
PASSERELLE PERMANENTE
VUE DES CHUTES AU DESSUS DE LA RIVIÈRE.

SENTIER LE DORÉ

VERS SECTEUR BARRAGE
MAGNIFIQUE SENTIER SUR LE BORD DE LA RIVIÈRE, IDÉAL POUR PÊCHER À GUÉ.

1,05 KM
INTERMÉDIAIRE - PIÉTIONNIER
PRÈS DE L'ABRI PIQUE-NIQUE LE RATON.



SENTIER L'OURS

ALTERNATIVE AU SENTIER LE PORTAGE POUR PIÉTON.
ACCÈS AU SENTIER DE LA GÉLINOTTE.

1,18 KM
FACILE - PIÉTIONNIER
VIA LE SENTIER LE CORBEAU
VUE EN HAUTEUR DE LA RIVIÈRE

SENTIER LE CERF

SENTIER PARFAIT POUR SE PROMENER ET DÉCOUVRIR LA FAUNE. ON Y TROUVE DES PANNEAUX D'INTERPRÉTATION TOUT LE LONG.

0,44 KM
FACILE - PIÉTIONNIER
ACCESSIBLE EN POUSSETTE VIA LE SENTIER LE PORTAGE.

ENTRÉE DE SECTEUR DÉPANEUR

VENTE: GLACE, EAU, CHASSE-MOUSTIQUE, VERS POUR LA PÊCHE, PRODUITS RÉGIONAUX, PROPANE.
LOCATION: BOÎTE-À-CAMPER.

VÉLO DE MONTAGNE

PLUS DE 10 KM DE SENTIERS «SINGLE TRACK» SONT DISPONIBLES POUR LE VÉLO DE MONTAGNE.
LE RIDGE - LE DÉTOUR LA P'TITE VITE VIA LE RIDGE

SENTIER LA GÉLINOTTE

ALTERNATIVE AU SENTIER LE PORTAGE, CE SENTIER OFFRE UNE VUE DOMINANTE SUR LE BARRAGE.

2,19 KM
FACILE - PARTAGÉ
VIA LE SENTIER LE PORTAGE OU LE SENTIER DE L'OURS POUR LES PIÉTONS.



PÊCHE SPORTIVE PERMIS DE PÊCHE

PÊCHEZ À GUÉ LE LONG DU SENTIER LE DORÉ.
PERMIS DE PÊCHE PROVINCIAL OBLIGATOIRE.

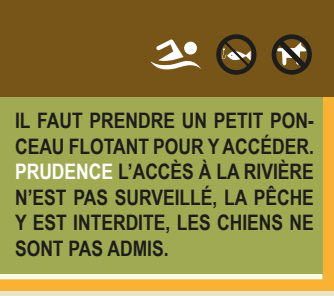
MISE À L'EAU CANOË KAYAK

NOUVEAU: MISE À L'EAU* VOUS POUVEZ DESCENDRE LA RIVIÈRE AVEC VOTRE EMBARQUATION. QUELQUES RAPIDES. *200M À PIED POUR ATTEINDRE LA MISE À L'EAU.

ACCÈS À LA RIVIÈRE CAMPING DU BASSIN

L'ACCÈS POUR LES CHIENS SE TROUVE SUR LE SENTIER DU DORÉ.

IL FAUT PRENDRE UN PETIT PONCEAU FLOTANT POUR Y ACCÉDER. PRUDENCE L'ACCÈS À LA RIVIÈRE N'EST PAS SURVEILLÉ, LA PÊCHE Y EST INTERDITE, LES CHIENS NE SONT PAS ADMIS.



CRÉDITS PHOTOS

- Page couverture**
Renard roux - Martin Savard
- Page 2**
Via ferrata - Hélène Bassaraba
Tyrolienne - Hélène Bassaraba
Parcours arbres - Hélène Bassaraba
Parcours enfant - Parc Batiscan
Kayak - Gilles Grandmaison
Planche à pagaie - J-R Rodrigue
Canoë - Marilyne Tremblay
Géocaching - Parc Batiscan
- Page 3**
Couleuvre - Marilyne Tremblay
Animation - Gilles Grandmaison
Randonnée - Gilles Grandmaison
Feu de camp - Caroline Richard
- Page 4**
Ciel étoilé - Stéphane Vaillancourt
Champignons - Emmanuelle Caya
Champs - Maïsa LeBel
- Page 5**
Végétation - Maïsa LeBel
Tablée - Laurie Fraser
- Page 6**
Le Perché - Martin Savard
L'Islandais - Maïsa LeBel
Le Pod - Martin Savard
- Page 7**
Yourte - Marilyne Tremblay
Tente Prospecteur - Parc Batiscan
Modélisation - Maïsa LeBel
- Page 11**
Cerf de virginie - Martin Savard
Castor - Martin Savard
Canard - Maïsa LeBel
- Page 13**
Jaseur des cèdres - Martin Savard
Têtes de violon - Maïsa LeBel
Lièvre - Maïsa LeBel
Chutes - Jocelyn Petitclerc
- Page 15**
Renard roux - Maïsa LeBel
Mousse - Maïsa LeBel
Sentier le doré - Martin Savard
- Page 16**
Sentier - Parc Batiscan

FERME PAQUETTE DESSUREAUX
371 Chemin de la Rivière à Veillet
Sainte-Genève de Batiscan
GOX 2R0
418-362-2829 ou 819-698-5809
Ouvert 7 jours sur 7
Auto-cueillette fraises/framboises
Fruits et légumes frais en kiosque

CAISSE POPULAIRE MÉKINAC DES CHENEAUX

Guichet automatique
90, rue de l'Église,
Sainte-Genève de Batiscan
GOX 2R0
418-362-2717

