

PRÊT-À-CAMPER
YOURTE
REFUGES RUSTIQUES
CABINES RUSTIQUES

Juditha Perron

Parc de la Rivière Batiscan

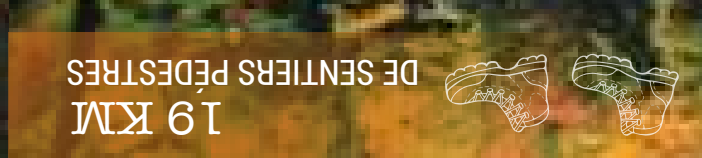
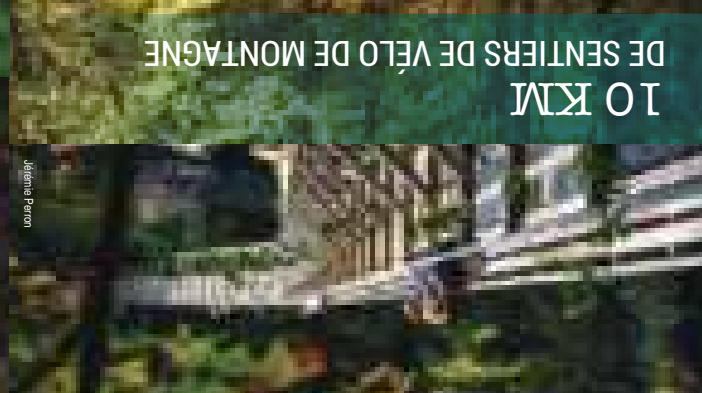
Parc de la Rivière Batiscan

Parc de la Rivière Batiscan

HERBERGEMENTS LOCALITÉS 4 SAISONS



SITES DE CAMPING
AMÉNAGÉS
AVEC OU SANS SERVICES



VIA FERRATA ET GRANDES TYROLIENNES

2 PARCOURS
DANS LES ARBRES
ENFANTS ET ADULTES

10 KM
DE SENTIERS DE VÉLO DE MONTAGNE

19 KM
DE SENTIERS PÉDESTRES



Parc de la Rivière Batiscan

Heure Batiscan

Juditha Perron

Juditha Perron

Parc de la Rivière Batiscan

PÊCHE À GUÉ

ACTIVITÉS
D'INTERPRÉTATION
DE LA NATURE GRATUITES
GUIDE NATURALISTE SUR PLACE



PARCOURS DE GÉOCACHES

Vivez le parc
AUTREMENT

PARC DE LA
RIVIÈRE BATISCAN

PARC DE LA
RIVIÈRE BATISCAN

www.parcbatiscan.ca

La nature
pure et simple...
EN MAURICIE!

1 PARC 3 SECTEURS 3 AMBIANCES



SECTEUR BARRAGE	SECTEUR MURPHY	SECTEUR GRAND-BASSIN
GPS : 46,552 -72,417	GPS : 46,584 -72,412	GPS : 46,545 -72,397
PAVILLON D'ACCUEIL ET VIA FERRATA 200, chemin du Barrage Saint-Narcisse (Qc) G0X 2Y0 Tél. : 418 328-3599	GUÉRITE DE PERCEPTION 575, route 352 Saint-Stanislas (Qc) G0X 3E0	GUÉRITE DE PERCEPTION 522, rang des Forges Sainte-Genève-de-Batiscan (Qc) G0X 2R0
De l'autoroute 40, prendre la sortie 229. Suivre la route 361 Nord vers Saint-Narcisse sur 14 km et tourner à droite sur le chemin du Barrage. Parcourir 3 km; l'entrée du secteur Barrage est au bout de celui-ci.	Attention : Dans Google Maps, ne pas entrer l'adresse, mais plutôt Parc de la Rivière Batiscan (Secteur Murphy) ou suivre les panneaux routiers. De l'autoroute 40, prendre la sortie 229. Suivre la route 361 Nord sur 16,4 km et tourner à droite sur la route 352 Est. Parcourir 5,2 km; l'entrée du secteur Murphy sera à droite.	De l'autoroute 40, prendre la sortie 229. Suivre la route 361 Nord sur 4 km et tourner à droite au pont enjambant la rivière Batiscan, vers Sainte-Genève. Continuer sur 1,3 km et tourner à gauche sur le rang des Forges. Prendre à droite pour rester sur ce rang. L'entrée du secteur Grand-Bassin est au bout de celui-ci.

OUVERTURE
4
saisons

CAMPING
RANDONNÉE
VÉLO DE MONTAGNE
PARCOURS D'AVENTURE
EN HAUTEUR
ACTIVITÉS GRATUITES
PÊCHE À GUÉ
ET PLUS ENCORE!

f @parcbatiscan
@parcbatiscan

Québec Développement économique Canada pour les régions du Québec Canada Economic Development for Quebec Regions




Toussaint Maréchal

Maurice Tremblay

Parc de la Rivière Batiscan

Jean-François Girard

Parc de la Rivière Batiscan



CAMPING DU PLATEAU



SITES AMÉNAGÉS 2 SERVICES
EAU ET ÉLECTRICITÉ
BLOC SANITAIRE
ACCÈS À LA RIVIÈRE À PROXIMITÉ



CAMPING DE L'ÎLE



SITES AMÉNAGÉS 2 SERVICES
SITES AMÉNAGÉS 1 SERVICE
SITES AMÉNAGÉS SANS SERVICE
TERRAIN DE GROUPE
BLOC SANITAIRE
ACCÈS À LA RIVIÈRE
DÉPANNEUR
GRANDE SALLE INTÉRIEURE
SALLE DE DÉCOUVERTES
STATION DE VIDANGE DE ROULOTTE



CAMPING DE LA MONTAGNE



PRÊT-À-CAMPER
SITES AMÉNAGÉS 2 SERVICES
SITES AMÉNAGÉS 1 SERVICE
SITES AMÉNAGÉS SANS SERVICE
BLOC SANITAIRE
ACCÈS À LA RIVIÈRE À PROXIMITÉ
STATION DE VIDANGE DE ROULOTTE



CAMPING DU BOISÉ




SITES AMÉNAGÉS SANS SERVICE
SANS ACCÈS À L'EAU
ET À UN BLOC SANITAIRE À PROXIMITÉ
TERRAIN DE GROUPE
ACCÈS À LA RIVIÈRE À PROXIMITÉ



LÉGENDE

- ACCUEIL ET ADMINISTRATION
- GUÉRITE DE PERCEPTION
- PAVILLON BATISCAN
- STATIONNEMENT
- TERRAIN DE CAMPING
- CAMPING SANS SERVICE
- TERRAIN DE GROUPE
- ROULOTTE
- PRÊT-À-CAMPER
- YOURTE MURPHY
- CABINES RUSTIQUES
- VIDANGE DE ROULOTTE
- BLOC SANITAIRE
- TOILETTES
- TOILETTE SÈCHE
- AIRE DE PIQUE-NIQUE
- ABRI DE PIQUE-NIQUE
- TÉLÉPHONE
- RÉSEAU SANS FIL DE BASE
- PARCOURS EN HAUTEUR
- PHÉNOMÈNE NATUREL
- TERRAIN DE JEU
- BELVÉDÈRE
- POINT D'EAU POTABLE
- ACCÈS À LA RIVIÈRE NON SURVEILLÉ
- CHUTES ET RAPIDES
- PÊCHE INTERDITE
- PÊCHE À GUÉ SUGGÉRÉE
- LIGNE HAUTE TENSION
- BARRAGE HYDROÉLECTRIQUE
- BÂTIMENT HISTORIQUE
- STATION DE RECHARGE ÉLECTRIQUE
- PASSERELLE
- INTERSECTION DE SENTIER
- CHEMIN D'ACCÈS
- SENTIER PÉDESTRE
- SENTIER PARTAGÉ (VÉLO ET PÉDESTRE)
- SENTIER VÉLO DE MONTAGNE (DÉBUTANT/INTERMÉDIAIRE)
- DIRECTION





CAMPING DE LA RIVIÈRE



REFUGES RUSTIQUES
SITES AMÉNAGÉS SANS SERVICE
TERRAINS DE GROUPE
POINT D'EAU POTABLE À PROXIMITÉ
BLOC SANITAIRE À PROXIMITÉ
ACCÈS À LA RIVIÈRE

TÉLÉCHARGEZ
LA CARTE
DES SENTIERS

PARTENAIRE ONDAGO



CAMPING DU BASSIN



CABINES RUSTIQUES
SITES AMÉNAGÉS SANS SERVICE
SANS ACCÈS À L'EAU
ET À UN BLOC SANITAIRE À PROXIMITÉ
ACCÈS À LA RIVIÈRE



CAMPING VAN LIFE



ACCESSIBLE POUR UNE NUIT SEULEMENT
SITES AMÉNAGÉS SANS SERVICE
SANS ACCÈS À L'EAU
ET À UN BLOC SANITAIRE À PROXIMITÉ
ACCÈS À LA RIVIÈRE À PROXIMITÉ