

2024



# PARC DE LA RIVIÈRE BATISCAN

Pavillon Desjardins

Des activités  
**EN TOUTE SAISON**



[parcbatiscan.ca](http://parcbatiscan.ca)

418 328-3599 poste 205



MRC DES  
Chenaux  
SI PROCHES



La  
Mauricie

MEMBRE ACCRÉDITÉ



Parcs régionaux  
du Québec



## NOTRE MISSION

Aménager, gérer, rentabiliser et exploiter un parc régional au profit de la population locale, régionale et touristique.

Assurer la conservation des attraits naturels et historiques et les rendre accessibles par la mise sur pied d'une programmation d'activités culturelles, éducatives, scientifiques et récréatives.



Parcs régionaux  
du Québec

## RÉSEAU DES PARCS RÉGIONAUX DU QUÉBEC : MEMBRE ACCRÉDITÉ !

Un parc régional est un espace naturel aménagé sur un territoire public ou privé, émanant d'une initiative locale ou régionale, dont la vocation dominante est le loisir de plein air ainsi que le récréotourisme et qui attire une clientèle locale, régionale et touristique.

### CRÉDITS PHOTO

COUVERTURE .....	Pavillon d'accueil – Raphaël Sévigny Salle des découvertes – Tourisme Mauricie Géocaching – Raphaël Sévigny Grande tyrolienne – Parc Batiscan Passerelle – Jean-François Girard
P. 3 .....	Panneau d'information – Maïsa Lebel Salle de découverte – Parc Batiscan Table d'animation extérieure postée – Parc Batiscan Activité guidée de jour – Tourisme Mauricie Apprenti-naturaliste – Parc Batiscan
P. 4 .....	Via Ferrata – Benoît Chamberland Initiation à la survie en forêt – Parc Batiscan Géocaching – Parc Batiscan Fatbike – Parc Batiscan
P. 5 .....	Assiette – Filisofik Studio, Jérémie Perron Kayak – Claire Morissette
P. 6 .....	Cerf de Virginie – PxHere Marmite – Tourisme Mauricie Grand Chute – Parc Batiscan Rapides du Doré – Parc Batiscan Chute des Ailes – Jocelyn Petitclerc Coureuse – Martin Savard Passerelle rivière des Chutes – Parc Batiscan Passerelle Barrage – Vincent Germain
P. 7 .....	Vélo de montagne femme – Jérémie Perron Vélo de montagne homme – Damien Lair Joëlette monoroue – Robert Breault
P. 13 .....	Pavillon intérieur – Raphaël Sévigny
P. 14 .....	Salle locative – Parc Batiscan Location d'équipement – Parc Batiscan Camping de groupe – Parc Batiscan

## RÈGLEMENTS GÉNÉRAUX

### LES CHIENS :

- Sont **interdits** dans les bâtiments publics, les hébergements locatifs et les accès à la rivière (sauf aux endroits spécialement désignés).
- Doivent être tenus en laisse en tout temps.
- Doivent être avec leur maître en tout temps.
- Doivent dormir à l'intérieur de votre équipement de camping.
- Aucun jappement toléré.

Aucune entrée journalière n'est autorisée après 20 heures.

L'heure limite de départ des visiteurs de jour varie selon la saison.

Vous devez rester en permanence dans les sentiers lors d'une randonnée.

Les feux d'artifice et les engins pyrotechniques sont **interdits en tout temps**.

Vous devez jeter vos déchets dans les poubelles et les bacs de recyclage prévus à cet effet.

Les embarcations nautiques sont interdites au parc. Seule exception : à Murphy pour les experts de kayak en eau-vive qui doivent signer un formulaire à leur arrivée.

Toute musique provenant de votre véhicule, appareil radio, ordinateur ou tout autre système est **interdite en tout temps**.

Les feux sont permis uniquement sur les terrains de camping et les foyers des abris, sauf en période d'interdiction de feu à ciel ouvert. Il est défendu de ramasser du bois pour les feux de camp ou pour autre utilité. **Il est strictement interdit d'apporter votre propre bois.**

Tout individu voulant pêcher doit présenter son permis de pêche. La zone comprise entre le barrage hydroélectrique et la passerelle du secteur Barrage ainsi que tous les accès à la rivière sont fermés à la pêche. Vous devez aussi respecter les périodes, les limites et les exceptions de la zone 7 pour chaque espèce pêchée.

### IL EST STRICTEMENT INTERDIT DE :

- Cueillir des plantes, des fleurs et/ou des champignons.
- Nourrir et/ou capturer des animaux sauvages.

### RÈGLEMENTS DE CAMPING POUR CHAQUE TERRAIN

Un seul équipement (en plus d'un abri cuisine/moustiquaire).

Un seul véhicule. Le second véhicule doit être placé au stationnement dédié du secteur (frais payable à votre arrivée).

### Nombre de personnes maximum :

- Camping : 6 personnes
- Hébergements locatifs : 4 adultes ou 2 adultes et 3 enfants

Maximum de **2 chiens** (un terrain de groupe compte pour un terrain régulier).

**Couvre-feu** : 22 h 30 à 8 h.

### Heure d'arrivée sur votre terrain :

- Camping : 14 h
- Hébergements locatifs : 15 h

### Heure de départ :

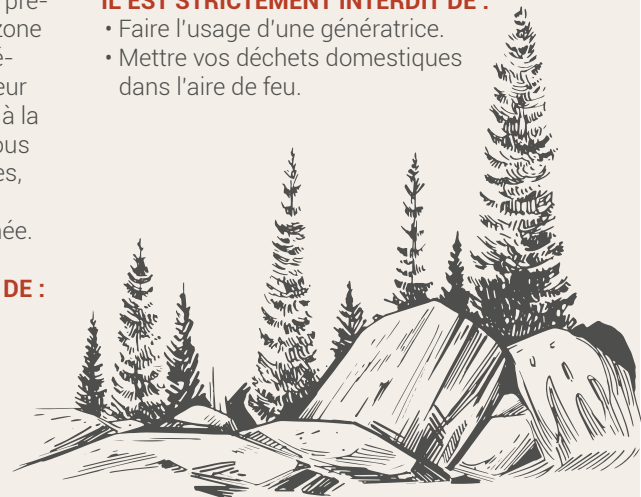
- Camping : 12 h
- Hébergements locatifs : 11 h

Des frais d'accès s'appliquent par nuit par campeur.

Aucun remboursement des frais de terrain et des frais de réservation dans les 7 jours précédant l'arrivée.

### IL EST STRICTEMENT INTERDIT DE :


- Faire l'usage d'une génératrice.
- Mettre vos déchets domestiques dans l'aire de feu.





# ACTIVITÉS NATURE

Accompagné d'un guide naturaliste!



Consultez notre tableau de programmation dans chacun de nos secteurs pour connaître tous les détails sur nos activités.



## ACTIVITÉS GUIDÉES GRATUITES

**ESPACE DÉCOUVERTE NATURE**  
*intérieur et extérieur*

• Secteur **BARRAGE**

**ANIMAUX VIVANTS :**  
mieux connaître les reptiles et amphibiens du parc.

**TABLE D'ANIMATION**  
*extérieure postée*

• Secteur **BARRAGE** et **MURPHY**

Venez passer un petit moment en compagnie d'un guide naturaliste afin d'en apprendre davantage sur différentes espèces fauniques!

**ACTIVITÉ GUIDÉE DE JOUR**

• Secteur **BARRAGE**

En compagnie d'un guide naturaliste, partez à la découverte de la faune du parc!

**Psst! Les chiens ne sont pas admis!**

🕒 Durée : 60 à 90 minutes.

## TOUR GUIDÉ À LA BRUNANTE

• Secteur **BARRAGE**

Partez en mission d'observation à la recherche d'animaux nocturnes. Vous pourriez faire de belles rencontres!

**Psst! Les chiens ne sont pas admis!**

🕒 Durée : 90 minutes.

## EN SOIRÉE...

Dans un cadre convivial, participez aux différentes causeries thématiques.

**Apportez vos chaises!**

🕒 Durée : 60 minutes.

## ACTIVITÉS GUIDÉES TARIFÉES EN FAMILLE OU ENTRE AMIS

**MATINÉE D'APPRENTI-NATURALISTE**

• Secteur **GRAND-BASSIN**

Participez activement à la découverte de la vie aquatique ou autres thématiques.

🕒 Durée : entre 120 et 150 minutes.

Tous les dimanches et mardis de haute saison à 9h.

**Réservation obligatoire et nombre de places limité.**

**8.70\$** + taxes/personne

\*Départ au Pavillon d'accueil du **SECTEUR BARRAGE**

**APPRENTI-AVENTURIER**

• Secteur **BARRAGE**

Partez à l'aventure avec un guide de plein air qui vous initiera aux bases des techniques de survie en forêt.

🕒 Durée : entre 120 et 150 minutes.

Tous les lundis de haute saison à 9h.

**Réservation obligatoire et nombre de places limité.**

**8.70\$** + taxes/personne

\*Départ au Pavillon d'accueil du **SECTEUR BARRAGE**

# ACTIVITÉS PLEIN AIR TARIFÉES

Accompagné de nos guides plein air certifiés!

📍 Pavillon d'accueil et d'activités

• Secteur **BARRAGE** (entrée Saint-Narcisse)

## RÉSERVATION OBLIGATOIRE

🌐 [www.parcbatiscan.ca](http://www.parcbatiscan.ca)

📞 418 328-3599 # 203



## PARCOURS D'AVENTURE EN HAUTEUR VIA FERRATA • PARCOURS DANS LES ARBRES • TYROLIENNE

Osez l'aventure à quelques mètres au-dessus des flots rugissants! La magnifique Via Ferrata est construite sur une paroi rocheuse surplombant la rivière Batiscan. De jour comme de nuit, que l'eau soit haute ou basse, c'est 200 mètres de sensations fortes sur un parcours totalement sécurisé!

Complétez votre expérience en défiant les 2 parcours dans les arbres et les 7 tyroliennes dont 3 traversant la rivière au-dessus des chutes et des rapides.

Les tout-petits sont invités à défier notre nouveau parcours en ligne de vie continue comprenant 18 jeux acrobatiques dont une tyrolienne de 20 mètres. Adulte au sol obligatoire s'il ne participe pas au parcours.

💰 Visitez notre site web pour connaître nos tarifs, nos différents forfaits et nos heures de départ!

Informez-vous sur notre  
**RABAIS CAMPEUR**  
lorsque vous campez sur place!

## ACTIVITÉS AUTONOMES

Informez-vous au Pavillon d'accueil du secteur Barrage pour information/location d'équipement pour les activités autonomes. **Aucune réservation.**



### LOCATION DE GPS - GÉOCACHING

À l'aide d'un GPS, parcourez nos sentiers en combinant une activité familiale stimulante qui vous permettra d'en apprendre davantage sur la faune du parc et autres thématiques. Six types de parcours (énigmes, choix de réponses, etc.).

**16.53\$** + taxes/parcours (GPS *inclus*)

**6.09\$** + taxes/parcours (GPS *non inclus*)



### LOCATION FATBIKE

Roulez nos nouveaux vélos à pneus surdimensionnés, pour petits et grands.

**ADULTE**

**1h : 21.74\$** + taxes

**3h : 40.01\$** + taxes

**ENFANT/JUNIOR**

**1h : 14.79\$** + taxes

**3h : 27.83\$** + taxes

# RÉSUMÉ DES ACTIVITÉS GUIDÉES

**TOUTES LES ACTIVITÉS ONT LIEU AU SECTEUR BARRAGE, SAUF SI INDICATION CONTRAIRE.**

**Les activités auront lieu, beau temps mauvais temps!**

**HORAIRE DES ACTIVITÉS GUIDÉES**

Elle est également affichée sur nos panneaux de programme d'activités situés dans les 3 secteurs du parc.

DIMANCHE	LUNDI	MARDI	MERCREDI	JEUDI	VENDREDI	SAMEDI
Du samedi 18 mai au vendredi 20 juin et du vendredi 30 août au dimanche 13 octobre 2024						
9h à 15h : Parcours en hauteur <sup>§</sup> * Lors d'un lundi férié, la programmation d'activités du dimanche s'apparentera à celle du samedi. Consultez nos panneaux de programme d'activités.	Activités autonomes seulement (randonnée pédestre, vélo de montagne, géocaching, espace de découverte, pêche)					9h à 15h : Parcours en hauteur <sup>§</sup> 10h - Espace découverte nature 13h : Table d'animation (Secteur Murphy) 15h : Table d'animation 19h : Causerie thématique
Du samedi 21 juin au dimanche 25 août 2024						
9h à 15h : Parcours en hauteur <sup>§</sup> 9h : Matinée apprenti-naturaliste <sup>§</sup> 13h : Table d'animation (Secteur Murphy) 15h : Espace découverte nature	9h à 15h : Parcours en hauteur <sup>§</sup> 9h : Apprenti-aventurier <sup>§</sup>	9h à 15h : Parcours en hauteur <sup>§</sup> 9h : Matinée apprenti-naturaliste <sup>§</sup>	9h à 15h : Parcours en hauteur <sup>§</sup> 14h : Table d'animation 16h : Activité guidée de jour 19h30 : Causerie thématique	9h à 15h : Parcours en hauteur <sup>§</sup> 10h : Espace découverte nature 13h : Table d'animation (Secteur Murphy) 15h : Table d'animation	9h à 15h : Parcours en hauteur <sup>§</sup> 14h : Espace découverte nature 16h : Activité guidée de jour 19h30 : Tour guidé à la brunante	9h à 15h : Parcours en hauteur <sup>§</sup> 14h : Table d'animation 16h : Espace découverte nature 19h30 : Causerie thématique
Parcours en hauteur : Plusieurs heures de départs disponibles, pour adultes et enfants.						

§ signifie une activité tarifée (réservation obligatoire)

Les activités peuvent être modifiées sans avis préalable.

## ACTIVITÉS AVEC NOS PARTENAIRES

### LOCATION D'EMBARCATIONS NAUTIQUES À L'EXTÉRIEUR DU PARC

Évadez-vous à bord d'un kayak, d'une planche à pagaie ou d'un canot, et découvrez la rivière Batiscan sous un autre angle! Profitez de ce tronçon de rivière calme, peu de courant et sans rapides, pour une expérience en toute sécurité. Vous voulez essayer quelque chose de nouveau? Des surfs électriques sont désormais disponibles!



*Psst! Rampe de mise à l'eau gratuite si vous détenez votre propre embarcation.*

📍 À la Halte Desjardins au 32, rue Duval à Sainte-Geneviève-de-Batiscan, GOX 2R0 (en face de l'église)

🕒 Ouvert les samedis PM et dimanches PM du 8 au 21 juin et du mercredi au dimanche du 22 juin au 1<sup>er</sup> septembre.

#### Informations, tarifs et réservations :

🌐 [www.escapademaucie.com](http://www.escapademaucie.com)

📞 819-519-7571



## INITIATION À L'IDENTIFICATION DE CHAMPIGNONS SAUVAGES AVEC SOUPER GASTRONOMIQUE



Venez courir les bois dans le secteur Murphy, pour une initiation à l'identification de champignons couronnée d'un repas gastronomique 5 services mettant en vedette les champignons de la Mauricie. Chaque excursion débute par une présentation de 30 minutes, puis nous partons à la recherche de champignons, suivra ensuite la période d'identification et de partage sur les différentes techniques de conservation. L'équipe de la Microbrasserie de St-Stanislas vous préparera une entrée, un potage, 2 choix de plat principal, un dessert et une décoction de chaga. De plus, vous aurez le plaisir de déguster un verre de bière, fait sur place. Une expérience inoubliable vous attend! **Activité très populaire!**

🕒 10 et 17 août, 14 et 21 septembre  
De 13 h 30 à 20 h 30 | Groupe de 12 personnes

#### Informations, tarifs et réservations :

Inscription obligatoire à :

🌐 [www.danslbois.net](http://www.danslbois.net)

Précisez dans votre inscription si vous êtes campeur!

@ [danslbois.mauricie@gmail.com](mailto:danslbois.mauricie@gmail.com)





📞 819 690-0137



# RANDONNÉE PÉDESTRE

## QUELQUES TRAJETS PROPOSÉS




Sentiers	Type de trajet	Secteur de départ	Niveau	Distance Approximative	🕒 Approximative	Descriptif
Cerf ▶ Portage 	Boucle	Grand-Bassin	Facile	1 km	20 à 40 min	Traverse la forêt sur la totalité du trajet.
Marmite 	Aller-retour	Accueil Barrage	Facile	1,25 km	20 à 40 min	Longe la rivière. Observation d'un phénomène naturel. Belvédère avec vue sur la Via Ferrata.
Grande chute ▶ Chemin du Barrage 	Boucle	Accueil Barrage	Facile	1,25 km	20 à 40 min	Longe la rivière. Belvédère avec vue sur une chute et le barrage d'Hydro-Québec.
Portage ▶ Doré ▶ Chemin du camping Boisé 	Boucle	Grand-Bassin	Facile / Intermédiaire	2,5 km	40 à 60 min	Longe la rivière et la Via Ferrata, tout en traversant la zone des parcours dans les arbres. Traverse la forêt au retour. Belvédère.
Passerelle Murphy ▶ Lièvre ▶ Portage	Boucle	Murphy	Facile / Intermédiaire	4 km	1 h 10 à 1 h 30	Longe la rivière sur une partie du trajet et traverse la forêt sur l'autre. Plusieurs points de vue sur des îles. Un peu escarpé.
Passerelle Barrage ▶ Promenade Sud ▶ Gélinotte ▶ Portage	Boucle	Barrage	Facile / Intermédiaire	7,5 km	2 h 10 à 2 h 30	Longe la rivière sur la moitié du trajet et traverse la forêt sur l'autre. Point de vue sur le barrage d'Hydro-Québec.
Rivière ▶ Passerelle Murphy ▶ Portage ▶ Passerelle Barrage	Boucle	Barrage ou Murphy	Intermédiaire	9,5 km	2 h 40 à 3 h	La fameuse grande boucle du parc! Longe la rivière sur la moitié du trajet et traverse la forêt sur l'autre.
<b>Pour faire la grande tournée...</b> ▶ Marmite ▶ Doré ▶ Cerf ▶ Portage ▶ Gélinotte ▶ Promenade sud + Nord ▶ Lièvre ▶ Rivière ▶ Grande Chute	Boucle	Barrage, Murphy ou Grand-Bassin	Intermédiaire	16 km	4 h 40 à 5 h	Un trajet incluant presque tous les sentiers du parc, dont la plupart des points de vue!



Accessible en poussette tout-terrain




Accessible en poussette tout-terrain, escaliers par endroits




# VÉLO DE MONTAGNE

## QUELQUES TRAJETS PROPOSÉS



Sentiers	Type de trajet	Secteur de départ	Niveau	Distance Approximative	🕒 Approximative	Descriptif
Bobépine	Boucle	Murphy	Facile / Intermédiaire	3,5 km	10 à 30 min	Soyez vigilants, sens unique sur la majorité du trajet.
Trail des gras ▶ Flancs ▶ Coulée ▶ Portage	Boucle	Murphy	Facile / Intermédiaire	4,5 km	15 à 35 min	Soyez vigilants, sens unique sur certaines parties. Le trajet est partagé avec les piétons sur le Portage.
Zigzag	Aller-retour	Barrage ou Grand-Bassin	Facile / Intermédiaire	6,5 km	25 à 45 min	Soyez vigilants, sens unique sur certaines parties. Au secteur Grand-Bassin, prenez le Portage sur 600 m (trajet partagé avec piétons) pour reprendre le Zigzag.
<b>Pour faire la grande tournée...</b> ▶ Bobépine ▶ Trail des gras ▶ Flancs ▶ Coulée ▶ Portage ▶ Zigzag (aller-retour) ▶ Portage	Boucle	Barrage, Murphy ou Grand-Bassin	Facile / Intermédiaire	16,5 km	1 h 40 à 2 h	Soyez vigilants, sens unique sur certaines parties. Un trajet incluant tous les sentiers de vélo de montagne du parc!



**EMPRUNT POSSIBLE D'UNE JOËLETTE**  
 au pavillon d'accueil du secteur Barrage  
 pour les personnes à mobilité réduite !



# Carte des SENTIERS

## RÈGLEMENTS GÉNÉRAUX

### LES CHIENS :

- Sont **interdits** dans les bâtiments publics, les hébergements locatifs et les accès à la rivière (sauf aux endroits spécialement désignés).
- Doivent être tenus en laisse en tout temps.
- Doivent être avec leur maître en tout temps.
- Doivent dormir à l'intérieur de votre équipement de camping.
- Aucun jappement toléré.

Aucune entrée journalière n'est autorisée après 20 heures.

Vous devez rester en permanence dans les sentiers lors d'une randonnée.

Vous devez jeter vos déchets dans les poubelles et les bacs de recyclage prévus à cet effet.

Toute musique provenant de votre véhicule, appareil radio, ordinateur ou tout autre système est **interdite en tout temps**.

Les feux sont permis uniquement sur les terrains de camping et les foyers des abris, sauf en période d'interdiction de feu à ciel ouvert. Il est défendu de ramasser du bois pour les feux de camp ou pour autre utilisation. **Il est strictement interdit d'apporter votre propre bois.**

Tout individu voulant pêcher doit présenter son permis de pêche. La zone comprise entre le barrage hydroélectrique et la passerelle du secteur Barrage ainsi que tous les accès à la rivière sont fermés à la pêche. Vous devez aussi respecter les périodes, les limites et les exceptions de la zone 7 pour chaque espèce pêchée.

### IL EST STRICTEMENT INTERDIT DE :

- Cueillir des plantes, des fleurs et/ou des champignons.
- Nourrir et/ou capturer des animaux sauvages.



PARC DE LA  
RIVIÈRE BATISCAN



TÉLÉCHARGEZ  
LA CARTE  
DES SENTIERS

PARTENAIRE ONDAGO





## DISTANCE

### PÉDESTRES

Marmite.....	0,3 km
Cerf.....	0,5 km
Grande Chute.....	0,5 km
Doré.....	1 km
Lièvre.....	2,5 km
Promenade.....	3,5 km
Rivière.....	3,5 km

### PARTAGÉS (vélo et pédestre)

Gélinotte.....	2 km
Portage.....	5 km

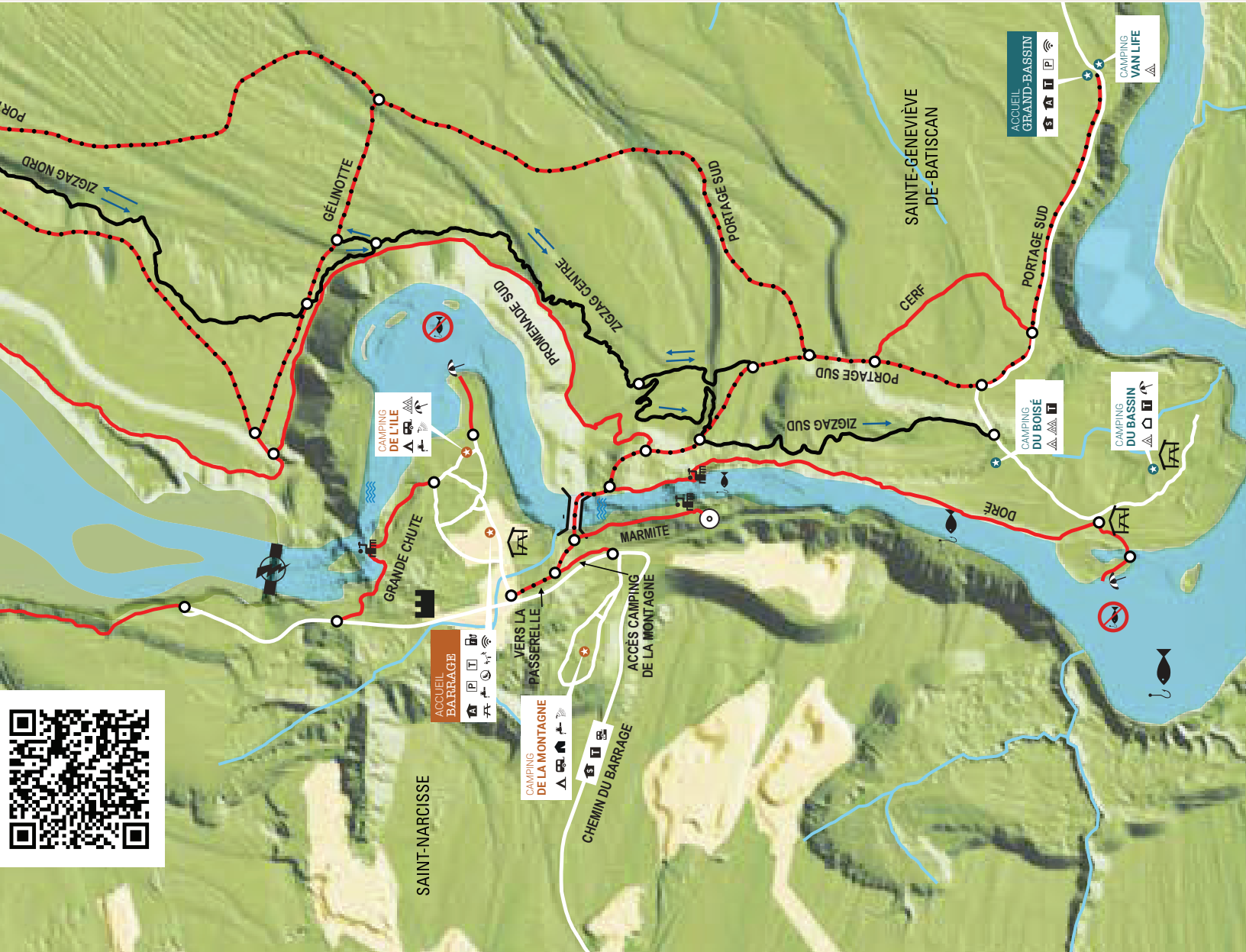
### VÉLO DE MONTAGNE

Coulée.....	1 km
Flancs.....	1 km
Trail des gras.....	1,5 km
Bobépine.....	3,5 km
Zigzag.....	4 km

## LÉGENDE

	PAVILLON D'ACCUEIL		PARCOURS EN HAUTEUR
	GUÉRITE DE PERCEPTION		PHÉNOMÈNE NATUREL
	STATIONNEMENT		TERRAIN DE JEU
	TERRAIN DE CAMPING		BELVÈDÈRE
	CAMPING SANS SERVICE		POINT D'EAU POTABLE
	TERRAIN DE GROUPE		ACCÈS À LA RIVIÈRE NON SURVEILLÉ
	ROULOTTE		CHUTES ET RAPIDES
	PRÊT-À-CAMPER		PÊCHE INTERDITE
	CABINES RUSTIQUES		PÊCHE À GUÉ SUGGÉRÉE
	VIDANGE DE ROULOTTE		LIGNE HAUTE TENSION
	BLOC SANITAIRE		BARRAGE HYDROÉLECTRIQUE
	TOILETTES		BÂTIMENT HISTORIQUE
	TOILETTE SÈCHE		STATION DE RECHARGE ÉLECTRIQUE
	AIRE DE PIQUE-NIQUE		PASSERELLE
	ABRI DE PIQUE-NIQUE		INTERSECTION DE SENTIER
	RÉSEAU SANS FIL DE BASE		

	CHEMIN D'ACCÈS
	SENTIER PÉDESTRE
	SENTIER PARTAGÉ (VÉLO ET PÉDESTRE)
	SENTIER VÉLO DE MONTAGNE (DÉBUTANT/INTERMÉDIAIRE)
	DIRECTION





SECTEUR  
MURPHY



Municipalité  
de **Saint-Stanislas**



SECTEUR  
BARRAGE

MUNICIPALITÉ  
**Saint-Narcisse**



SECTEUR  
GRAND-BASSIN

*Sainte-Geneviève-de-Batiscan*



*...un village, une rivière, un parc!*



LE MEILLEUR EST SI PROCHE!



**LES DIMANCHES DU MARCHÉ CHAMPÊTRE AU VILLAGE DE SAINT-NARCISSE**

Rencontrez une vingtaine d'exposants agroalimentaires et d'artisans offrant une gamme de produits locaux variés. Animation musicale, tirage et journées thématiques.

Les dimanches 30 juin, 14 et 28 juillet, 11 août, 1<sup>er</sup> septembre, 6 octobre, de 10 h à 15 h, derrière l'église de Saint-Narcisse, beau temps, mauvais temps (si mauvais temps, à l'intérieur de la salle municipale).

Consultez la page Facebook du Marché Champêtre pour les détails.



**Situé tout près du Parc**  
1625, rue Principale, Saint-Stanislas  
[www.facebook/CasseCroutechezlulu](http://www.facebook/CasseCroutechezlulu)

Aire de pique-nique, toit-terrasse et balançoires.  
Slush Puppie, cafés et desserts glacés

Que vous mangez sur place ou pour emporter  
N'hésitez pas à appeler pour faire préparer  
418 328-3269

Lundi au jeudi : 11 h à 20 h  
Vendredi au dimanche : 11 h à 21 h

*Casse-croûte Chez Lulu,  
plus qu'un casse-croûte*

**Marché DE LA Vallée**



**ACHAT LOCAL**

Épicerie  
Plat cuisiné maison  
SAQ  
Bière Microbrasserie  
Menu du jour sur semaine

SAINTE-GENEVIÈVE-DE-BATISCAN

BOIRE ET MANGER

- MENU BISTRONOMIQUE
- 15 LIGNES DE FÛT
- BIÈRES POUR APPORTER
- ÉPICERIE FINE
- BOUTIQUE CADEAUX
- HÉBERGEMENT



lepresbytere.ca



**LE PRESBYTÈRE**

**MICROBRASSERIE**  
1360, Principale Saint-Stanislas  
418-328-3371 [lepresbytere.ca](http://lepresbytere.ca)





Plus de 250 BIÈRES  
de microbrasserie,  
essence, diesel, propane,  
lave-auto.

830, rue Notre-Dame  
Saint-Narcisse  
418 328-3178



**PHARMACIE**  
**ANNIE MASSON**  
**ET KATINA VEILLETTE**

2 ADRESSES POUR VOUS SERVIR :

**SAINT-STANISLAS**  
1380, rue Principale, Saint-Stanislas  
418 328-3358

Lundi au vendredi : 9 h à 19 h  
Samedi : 9 h à 15 h

**SAINT-NARCISSE**  
511, rue Notre-Dame, Saint-Narcisse  
418 328-8403

Lundi au jeudi : 8 h 30 à 17 h 30  
Vendredi : 9 h à 19 h  
Samedi : 9 h à 15 h



Épicerie, boucherie,  
SAQ et Loto-Québec

311, rue de l'Église, Saint-Narcisse  
418 328-3164

Tous les jours de 8 h 30 à 20 h



**Votre Caisse, présente et  
ancrée dans son milieu**



C'est grâce à votre confiance que nous pouvons soutenir,  
année après année, des projets porteurs pour la collectivité.

[desjardins.com/caissedemekinac-deschenaux](http://desjardins.com/caissedemekinac-deschenaux) | 418 365-7591




VENEZ DÉCOUVRIR LES **PRODUITS LOCAUX**  
DE LA MRC DES CHENAUX



**Achat  
local** DES  
**Chenaux**

LE MEILLEUR EST SI PROCHE !



PAVILLON DESJARDINS  
SECTEUR BARRAGE


**Ferme  
Le Jardin  
d'Olympe** Biologique

### PAIN CHAUD LIVRÉ AU PARC

Le dimanche matin, en pré-commande la veille avant 14 heures, les produits sont disponibles à l'accueil des secteurs Barrage et Murphy.

Offrez-vous de bons pains ou bagels fraîchement sortis du four. D'autres produits sont également disponibles tels que granola ou biscuits choco-amandes, délicieux pour tremper. Les ingrédients de tous les produits sont biologiques.

Consultez la page Facebook  
de la FERME LE JARDIN D'OLYMPE



Ferme Récréative Caza

Ferme Récréative Caza est une entreprise familiale qui fait l'élevage de l'alpaga et la transformation artisanale de la fibre depuis 2013.

*Boutique ouverte sur rendez-vous à l'année.*

**Visite d'interprétation de la ferme  
et de la transformation de la fibre  
sur réservation seulement.**

Tarif 2024 : Adulte 12\$, enfant 8\$ - Durée 1 heure

Pour réserver : [www.fermerekreativecaza.com](http://www.fermerekreativecaza.com)  
865, route 159, St-Stanislas (Qc) G0X 3E0  
418 328-1339



LA FABRIQUE  
**GOURMANDE**

**AUZE** Biscuits | Craquelins | Granolas

### AUZERAS-TU ?

Boutique - Produits du terroir

708, rue Principale  
Saint-Narcisse (Qc) G0X 2Y0

Notre boutique est ouverte  
du lundi au vendredi  
de 10 h à 17 h  
et le samedi (période  
estivale seulement)  
de 10 h à 15 h.





- ENTREPRENEUR GÉNÉRAL
- TRANSPORT EN VRAC  
(sable, pierre, terre...)
- LOCATION DE MACHINERIE
- DRAIN & PONCEAUX (SOLENO)
- PUIT DE SURFACE (GÉLINITE)
- FOSSE SEPTIQUE
- DÉNEIGEMENT
- EXCAVATION

53, PRINCIPALE, SAINT-NARCISSE,  
QC. G0X 2Y0

SITE WEB : [JPGBERGERON.COM](http://JPGBERGERON.COM)

TEL : (418) 328-8233

AU PLAISIR DE VOUS SERVIR!

UN  
MERC  
BIEN SPÉCIAL  
AUX ENTREPRISES  
QUI NOUS  
SOUTIENNENT  
ANNÉE  
APRÈS ANNÉE!



PNEUS • MÉCANIQUE GÉNÉRALE • ALIGNEMENT

- Pare-Brise
- Alignement
- Diagnostic par ordinateur

53, RUE PRINCIPALE, ST-NARCISSE

418.328.3322

AU PLAISIR DE VOUS SERVIR!



C'EST UN PARCOURS EXCEPTIONNEL

## INFORMEZ-VOUS...

► sur notre **SALLE À LOUER**  
pouvant accueillir près  
de 100 **PERSONNES**.

► sur notre service de **LOCATION  
D'ÉQUIPEMENT DE CAMPING**  
pour groupes scolaires  
et communautaires.

Comprend tout ce  
qu'il faut pour dormir,  
cuisiner et s'amuser!



# SAVIEZ-VOUS QUE...

## LE PLEIN AIR ÉCORESPONSABLE, C'EST POSSIBLE !

Le Parc de la rivière Batiscan est sensibilisé à l'importance des pratiques écoresponsables. Tous les gestes comptent, mais par où commencer ?

Même en camping, il est possible d'appliquer le principe des 3RV-E, et ce, un geste à la fois!

<b>RÉDUIRE</b>	<ul style="list-style-type: none"> <li>- Amenez vos propres <b>contenants réutilisables</b> tels que des contenants avec couvercles, tasses, des ustensiles et des gourdes (l'eau du Parc peut être consommée).</li> <li>- Achetez du matériel <b>durable</b> ou <b>réutilisable</b>, afin d'éviter l'achat de produits jetables à usage unique.</li> <li>- <b>Partagez</b> votre matériel avec les autres campeurs.</li> </ul>
<b>REMPLOYER</b>	<ul style="list-style-type: none"> <li>- Connaissez-vous le <b>Mini Propane</b> ? Il s'agit de petites bouteilles vertes de propane réutilisables et échangeables. Visitez le site Internet suivant pour en connaître les points de vente : <a href="https://www.minipropane.com/">https://www.minipropane.com/</a></li> <li>- Lors d'une première expérience de camping, <b>empruntez</b> ou <b>louez</b> le matériel nécessaire.</li> </ul>
<b>RECYCLER</b>	<ul style="list-style-type: none"> <li>- <b>Triez</b> vos matières afin qu'elles puissent être récupérées et recyclées. Repérez les îlots de tri disponibles sur le site du Parc.</li> </ul>
<b>VALORISER</b>	<ul style="list-style-type: none"> <li>- <b>Réparez</b> votre matériel de camping avant d'en racheter.</li> <li>- Préparer un <b>repas touski</b> lors de votre dernière soirée de camping, permettant ainsi d'éviter le gaspillage de vos aliments en les intégrant par exemple aux omelettes, aux pâtes et au riz frit. Sinon, rapportez vos aliments ou donnez-les au suivant. Votre voisin campeur pourra assurément mettre à profit vos restants dans une délicieuse recette ! Faites preuve de créativité !</li> </ul>
<b>ÉLIMINER</b>	<ul style="list-style-type: none"> <li>- En dernier recours, jetez vos déchets dans les bacs appropriés lorsqu'aucune autre forme de récupération ou de valorisation n'est réalisable.</li> </ul>

### LES HUIT POINTS DE COLLECTE DU PARC PERMETTENT LE TRI DES MATIÈRES SUIVANTES :




- Matières recyclables
- Bouteilles de bière
- Contenants consignés
- Sacs en filet pour les bûches de feu de camp (certains secteurs)
- Bouteilles de propane vides non réutilisables
- Contenants d'eau en plastique
- Déchets

### ÇA VA OÙ ?

Saviez-vous que les sacs de croustilles, les petits pots de yogourt individuels, les plastiques n° 6 et la vaisselle (céramique) ne se recyclent pas ?

#### AVOIR DE BONS RÉFLEXES

- Il est préférable de récupérer un pot légèrement souillé que de le jeter.
- Il faut éviter de mettre à la récupération les papiers et cartons très souillés.
- Les plastiques biodégradables et compostables ne vont pas dans le bac de récupération.
- Chaque matière bien triée aide la planète, mais rend aussi le travail des employés du Parc et des trieurs des centres de tri plus efficace et sécuritaire !

PAPIER ET CARTON	PLASTIQUE	VERRE	MÉTAL
 <ul style="list-style-type: none"> <li>- Journaux et circulaires</li> <li>- Boîtes d'œufs</li> <li>- Cartons de jus et de lait</li> <li>- Contenants de type Tetra Pak</li> </ul>	 <ul style="list-style-type: none"> <li>- Plastiques identifiés par les numéros suivants : </li> <li>- Plastiques souples (ex. : sacs à pain)</li> </ul>	 <ul style="list-style-type: none"> <li>- Bouteilles et contenants, peu importe leur couleur</li> </ul>	 <ul style="list-style-type: none"> <li>- Papiers et contenants d'aluminium non souillés</li> <li>- Boîtes de conserve</li> </ul>

#### LE SAVIEZ-VOUS ?

- Seulement 62 % des matières recyclables sont réellement mises dans le bac de récupération.
- L'utilisation de 1 000 cuillères de plastique jetables nécessite 10 fois plus d'énergie et de ressources que le lavage de 1 000 cuillères réutilisables.
- Au Québec, 13 millions de tonnes de déchets sont produites annuellement, soit près de 3 camions à déchets chaque minute !

#### POURQUOI BIEN TRIER LES MATIÈRES RÉSIDUELLES ?

Tout ce qui n'est pas recyclable, compostable ou valorisable termine à l'enfouissement. La décomposition des déchets dans ces lieux contribue à l'émission de gaz à effet de serre. Effectuer correctement le tri des matières résiduelles permet d'éviter que des matières recyclables et valorisables ne se trouvent à l'enfouissement. À plus grande échelle, il est possible de :

- Économiser les ressources naturelles.
- Limiter les pollutions.
- Éviter le gaspillage.

AGISSONS ENSEMBLE !



# CAMPINGS DU SECTEUR BARRAGE

ENTRÉE : 200, chemin du Barrage, Saint-Narcisse (Qc) G0X 2Y0

C'est le plus animé et le plus familial des secteurs où l'énergie est au rendez-vous! On y retrouve le pavillon d'accueil et d'activités (Pavillon Desjardins).

## CAMPING DE LA MONTAGNE

À proximité de tous les services et avantages du secteur Barrage et du camping de l'île, mais avec un peu plus de tranquillité!

## CAMPING DE L'ÎLE

On y trouve le Pavillon Desjardins, un terrain de volleyball, un terrain de jeu pour enfants avec de multiples modules et bien plus encore.

PSST, c'est au Camping de l'île qu'on offre le camping d'hiver en Van et en tente!







L'eau vive du secteur et ses sentiers sinueux attirent les amateurs de la nature et nombreux photographes. Ce secteur est le parfait équilibre entre l'accès à des services et la tranquillité.

## CAMPING DU PLATEAU

Ce camping paisible offre des terrains intimes avec 2 services. Certains terrains peuvent accueillir des équipements jusqu'à 37 pieds, tout en conservant l'avantage de se sentir en nature avec les nombreux conifères entre chaque terrain.

## CAMPING DE LA RIVIÈRE

On y trouve quatre prêt-à-camper ayant tous une vue sur la rivière ainsi que plusieurs terrains pour tente avec accès direct à la rivière. Ne ratez pas le belvédère de la Chute à Jimmy!





## CAMPINGS DU SECTEUR BARRAGE

ENTRÉE : 522, rang des Forges, Sainte-Geneviève-de-Batiscan  
(Qc) G0X 2R0

Le secteur Grand-Bassin est le secteur rustique du parc (ni eau ni électricité). Ayant conservé son côté sauvage, il y règne une ambiance de calme et de sérénité. C'est un secteur bien apprécié par les pêcheurs. | \*Seules les tentes et les Vans de 20 pieds et moins sont acceptées dans ce secteur.

### CAMPING DU BOISÉ

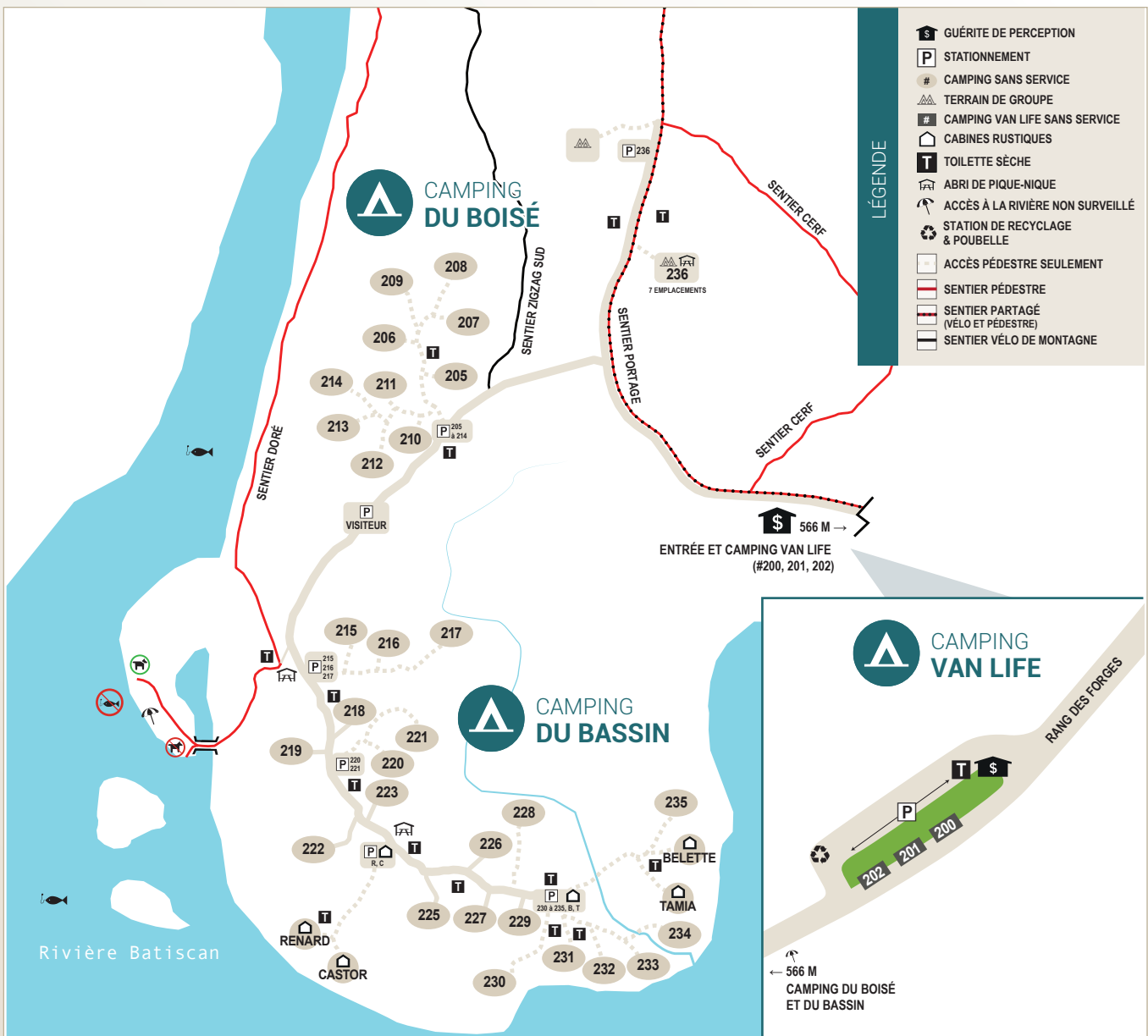
Les sites de camping du Boisé sont tous pour tentes à accès piétonnier.

### CAMPING DU BASSIN

Ce camping se compose de plusieurs terrains pour tentes à accès piétonnier, quelques terrains pour petites vans ainsi que quatre cabines rustiques.

### CAMPING VAN LIFE

Situés juste à côté de la guérite d'accueil du secteur Grand-Bassin, les 3 terrains Van Life sont strictement réservés aux voyageurs de type Van Life (maximum 20 pieds) qui ne veulent que s'arrêter pour une nuit.



..... NOUS SOMMES MEMBRES DES RÉSEAUX SUIVANTS .....



..... MERCI À NOS PARTENAIRES FINANCIERS .....





# PARC DE LA RIVIÈRE BATISCAN

1 PARC

3 SECTEURS

3 AMBIANCES



## EN CAS D'URGENCE

**911** AMBULANCE  
SÛRETÉ DU QUÉBEC

- 811 INFO-SANTÉ
- 800 463-5060 CENTRE ANTIPOISON
- 819 697-3333 HÔPITAL TROIS-RIVIÈRES (CHAUR)
- 418 362-2727 CLSC STE-GENEVIÈVE
- 418 328-8417 CLINIQUE MÉDICALE ST-STANISLAS
- 819 909-7220 HÔPITAL VÉTÉRINAIRE TRIFLUVIEN
- 800 463-3389 FEU DE FORÊT (SOPFEU)
- 819 371-6151 MINISTÈRE FORÊTS, FAUNE ET PARCS
- 819 295-3402 GARAGE NORMANDIN & FILS INC.



### SECTEUR BARRAGE

**SORTIE 220**

GPS : 46,552 -72,417

**PAVILLON D'ACCUEIL ET VIA BATISCAN**  
200, chemin du Barrage  
Saint-Narcisse (Qc) GOX 2Y0  
Tél. : **418 328-3599**

De l'autoroute 40, prendre la sortie 220.

### SECTEUR MURPHY

**SORTIE 220**

GPS : 46,584 -72,412

**GUÉRITE DE PERCEPTION**  
575, route 352  
Saint-Stanislas  
(Qc) GOX 3E0

**ATTENTION :** Dans Google Maps, ne pas entrer l'adresse, mais plutôt **Parc de la Rivière Batiscan (Secteur Murphy)** ou suivre les panneaux routiers. De l'autoroute 40, prendre la sortie 220.

### SECTEUR GRAND-BASSIN

**SORTIE 229**

GPS : 46,545 -72,397

**GUÉRITE DE PERCEPTION**  
522, rang des Forges  
Sainte-Geneviève-de-Batiscan  
(Qc) GOX 2R0

De l'autoroute 40, prendre la sortie 229. Suivre les indications de détour sur la route 361 Nord.

## TRAVAUX À PRÉVOIR

**SUR LE PONT LAVIOLETTE ET LA ROUTE 361 (SORTIE 229).**  
CONSULTEZ QUÉBEC 511 POUR LES DÉTAILS.